

## Santenay



**286** habitants en 2018

CODE INSEE **41234**

REGION Centre-Val de Loire (24)

DEPARTEMENT Loir-et-Cher (41)

EPCI CA de Blois Agglopolys (200030385)


La commune 'Santenay' est située dans le département du Loir-et-Cher, qui se situe dans la région Centre-Val de Loire. L'analyse porte sur les données de consommation et de production d'électricité de l'année 2022.

### Consommation

La consommation moyenne annuelle résidentielle de cette commune (6,7 MWh/foyer en 2022) est relativement élevée comparée à la moyenne du département. En outre, par rapport aux 10 communes ayant le profil le plus proche en termes de nombre d'habitants, de taux de pénétration du chauffage électrique et de taux de résidences principales du département du Loir-et-Cher, la consommation moyenne résidentielle de cette commune est 10 % plus élevée (6,1 MWh/foyer en moyenne pour les communes similaires). Comparée à l'année précédente, la consommation électrique résidentielle moyenne en 2022 est en baisse de 14 %. Plus globalement, on observe sur les 10 dernières années une baisse annuelle moyenne de 2 % dans cette commune, équivalente à la baisse moyenne départementale.

### Production

Les données de production d'énergie renouvelable électrique ne sont pas affichées pour toutes les filières pour des raisons de protection des Données à Caractère Personnel. De ce fait, aucune description n'est proposée sur les données de production.



### Structure du parc de logements

Enquête logement INSEE 2018, publiée en 2021



**3 %** de logements collectifs



**94 %** de résidences principales




**23 %** de chauffage électrique

### Taux de résidence principale par période de construction en %

**49,2** / **11,7** / **7,5** / **5** / **9,2**  
<1919 / 1919-1945 / 1946-1970 / 1971-1990 / 1991-2005


/ **16,7** / **0,8**  
2006-2015 / >2016



### Taux de logement par superficie en %

**0** / **0,8** / **2,5** / **19,2** / **25,8**  
<30m<sup>2</sup> / 30-40m<sup>2</sup> / 40-60m<sup>2</sup> / 60-80m<sup>2</sup> / 80-100m<sup>2</sup>

/ **51,7**  
>100m<sup>2</sup>



## Sites de consommation par secteur en 2022



SANTENAY

158 sites de consommation au total\*

<b>139</b> (88,0 %)	<b>9</b> (5,7 %)	<b>0*</b> (0 %)	<b>10</b> (6,3 %)	<b>0*</b> (0 %)
Résidentiel	Agriculture	Industrie	Tertiaire	Autres



CENTRE-VAL DE LOIRE

1 474 771 sites de consommation au total

<b>1 280 328</b> (86,8 %)	<b>18 658</b> (1,3 %)	<b>14 960</b> (1,0 %)	<b>157 685</b> (10,7 %)
Résidentiel	Agriculture	Industrie	Tertiaire

<b>3 140</b> (0,2 %)
Autres



## Sites de production par filière en 2022



SANTENAY

3 sites de production au total\*

<b>3*</b> (100 %)	<b>0</b> (0 %)	<b>0</b> (0 %)	<b>0</b> (0 %)
Photovoltaïque	Éolien	Hydraulique	Bioénergies

<b>0</b> (0 %)	<b>0</b> (0 %)
Cogénération	Autres



CENTRE-VAL DE LOIRE

2 776 sites de production au total\*

<b>2 524*</b> (90,9 %)	<b>113*</b> (4,1 %)	<b>23*</b> (0,8 %)	<b>47*</b> (1,7 %)
Photovoltaïque	Éolien	Hydraulique	Bioénergies

<b>39</b> (1,4 %)	<b>30*</b> (1,1 %)
Cogénération	Autres




\* Totaux partiels pour protéger des Données à Caractère Personnel (certaines données BT ≤ 36 kVA non incluses)

Consommation par secteur en 2022

1 320 MWh consommés au total\*

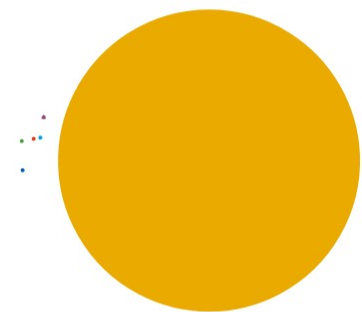
<b>931</b> (70,6 %)	<b>361</b> (27,4 %)	<b>0*</b> (0 %)	<b>27</b> (2,1 %)	<b>0*</b> (0 %)
Résidentiel	Agriculture	Industrie	Tertiaire	Autres



Production par filière en 2022

548 MWh de production au total\*

<b>548*</b> (100 %)	<b>0</b> (0 %)	<b>0</b> (0 %)	<b>0</b> (0 %)
Photovoltaïque	Éolien	Hydraulique	Bioénergies
	<b>0</b> (0 %)	<b>0</b> (0 %)	
	Cogénération	Autres	



Comparaison production / consommation

SANTENAY

consomme **1 320 MWh\***



et produit **548 MWh\*** soit un ratio de **41,5 %**

CENTRE-VAL DE LOIRE

consomme **14 086 766 MWh**



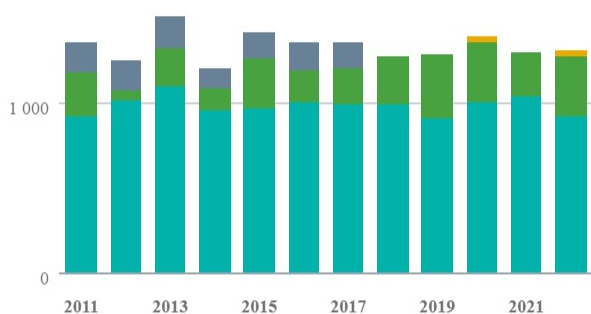
et produit **3 550 856 MWh\*** soit un ratio de **25,2 %**

\* Totaux partiels pour protéger des Données à Caractère Personnel (certaines données BT ≤ 36 kVA non incluses)

Évolution de la consommation annuelle

1 320 MWh consommés en 2022\*

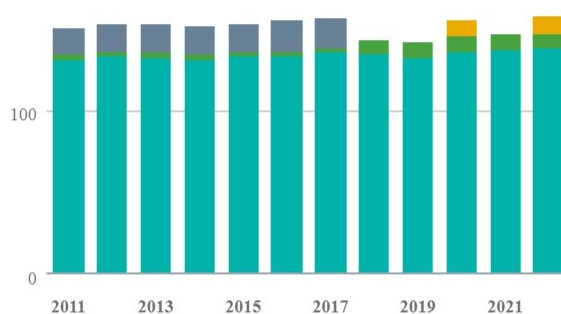
931 (70,6 %) Résidentiel / 361 (27,4 %) Agriculture / 0\* (0 %) Industrie / 27 (2,1 %) Tertiaire / 0\* (0 %) Autres



Évolution du nombre de site de consommation

158 sites de consommation en 2022\*

139 (88,0 %) Résidentiel / 9 (5,7 %) Agriculture / 0\* (0 %) Industrie / 10 (6,3 %) Tertiaire / 0\* (0 %) Autres

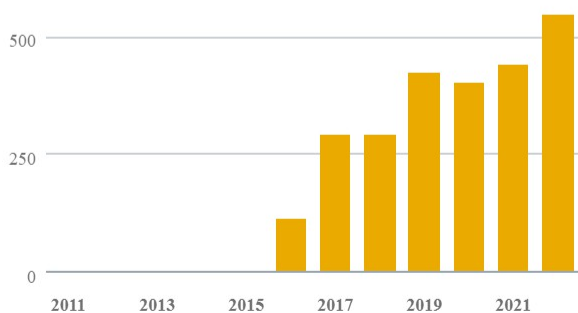


Depuis 2018, les petits professionnels sont ventilés par secteur d'activité.

Évolution de la production annuelle

548 MWh de production en 2022\*

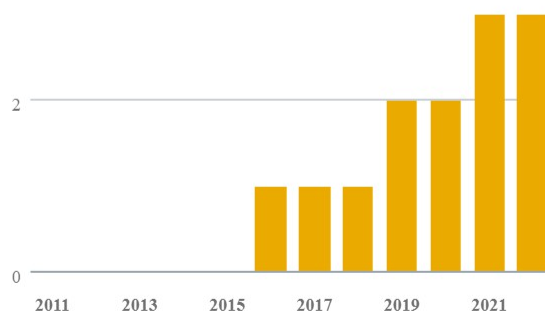
548\* (100 %) Photovoltaïque / 0 (0 %) Éolien / 0 (0 %) Hydraulique / 0 (0 %) Bioénergies / 0 (0 %) Cogénération / 0 (0 %) Autres



Évolution du nombre de site de production

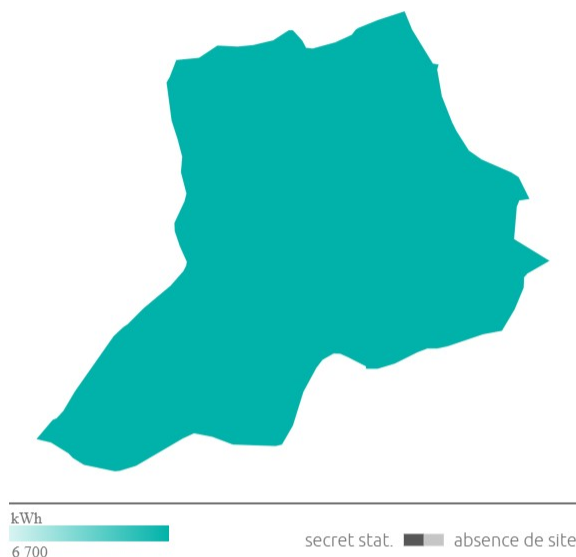
3 sites de production en 2022\*

3\* (100 %) Photovoltaïque / 0 (0 %) Éolien / 0 (0 %) Hydraulique / 0 (0 %) Bioénergies / 0 (0 %) Cogénération / 0 (0 %) Autres



\* Totaux partiels pour protéger des Données à Caractère Personnel (certaines données BT ≤ 36 kVA non incluses)

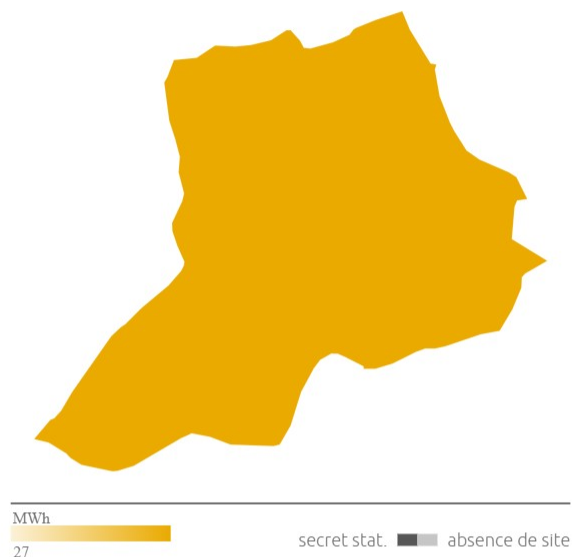
### Consommation moyenne résidentielle en 2022 Santenay



#### Liste des 10 premiers IRIS disponibles

IRIS	Nbr de site	Conso moy. (kWh)
Santenay (commune non	139	6 700

### Consommation totale tertiaire en 2022 Santenay



#### Liste des 10 premiers IRIS disponibles

IRIS	Nbr de site	Conso totale (MWh)
Santenay (commune non	10	27

Consommation totale industrielle en 2022  
Santenay



MWh 0 secret stat. absence de site

Consommation totale agriculture en 2022  
Santenay



MWh 361 secret stat. absence de site

Liste des 10 premiers IRIS disponibles

IRIS	Nbr de site	Conso totale (MWh)

Liste des 10 premiers IRIS disponibles

IRIS	Nbr de site	Conso totale (MWh)
Santenay (commune non	9	361

Pour les grandes régions, certains quartiers affichés sur la carte web ne figurent pas dans l'export PDF (limitation à 2500 zones).